

COMUNE DI MONTE ARGENTARIO

Prov. di Grosseto



INTERVENTO DI PROTEZIONE CONTRO L'EROSIONE
COSTIERA E RIPASCIMENTO DELL'ARENILE
IN LOC. POZZARELLO

PROGETTO DEFINITIVO/ESECUTIVO

Ubicazione: Cala del Pozzarello
Committente: Amm.ne Comunale di Monte Argentario
Dirigente Ufficio LL.PP: Dott. Lucio Luzzetti
Resp. Unico del Procedimento: Arch. Marco Pareti
Progettista: Ing. Massimo Benedetti
Geologo: Geol. Franco Duranti

TAV 12
Dicembre 2017

DETTAGLI COSTRUTTIVI
DEL PENNELLO TRASVERSALE
scala 1:500 1:100 1:50

STUDIO DI INGEGNERIA
via del Grotto, 33 - 58019 - Porto S. Stefano (GR) - tel. - fax 0564/813456 - cell. 3381507582 - E-mail: maxeng@iscali.it, massimo.benedetti@ingec.eu

massimo benedetti ingegnere

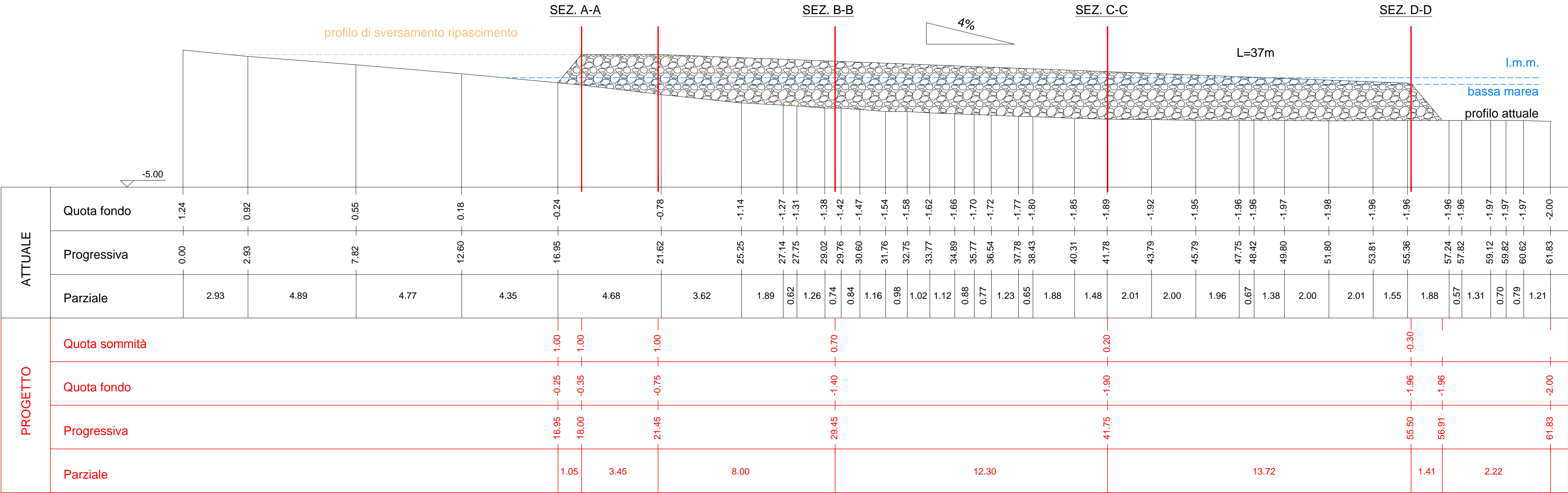
LOCALIZZAZIONE PLANIMETRICA PENNELLO SU ORTOFOTO

scala 1:500



SEZIONE LONGITUDINALE PENNELLO

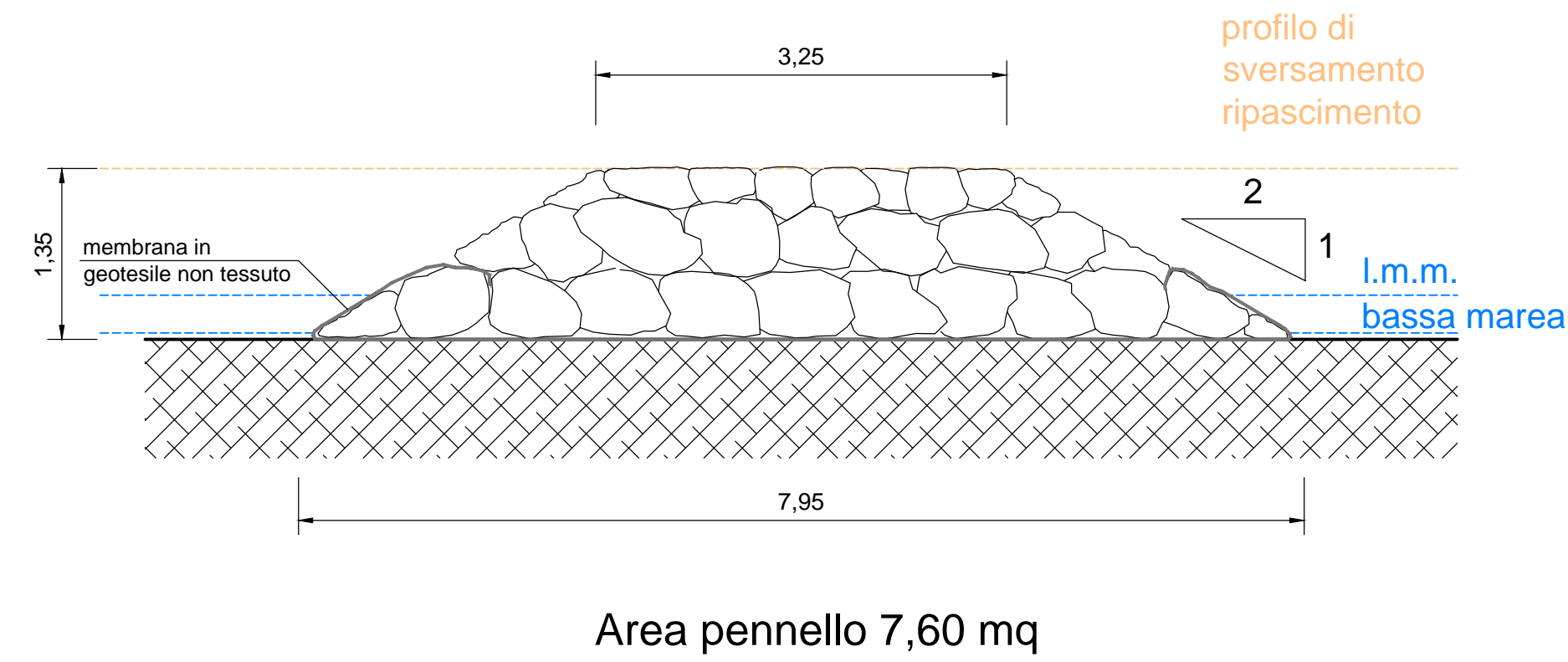
scala 1:100



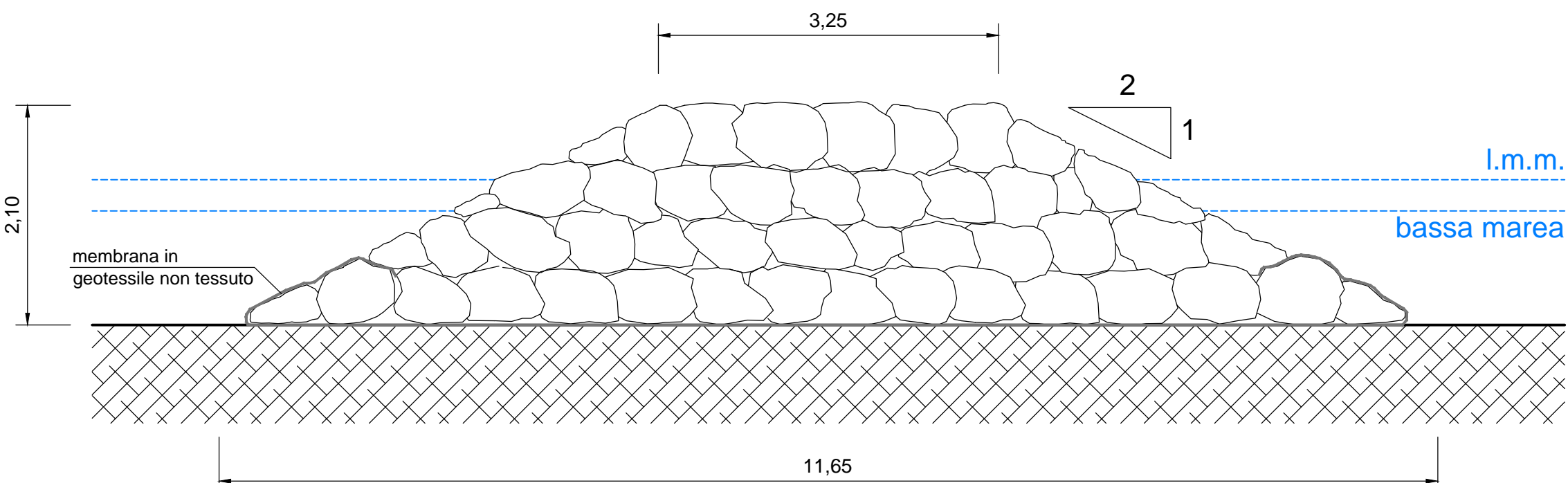
SEZIONI TRASVERSALI PENNELLO

scala 1:50

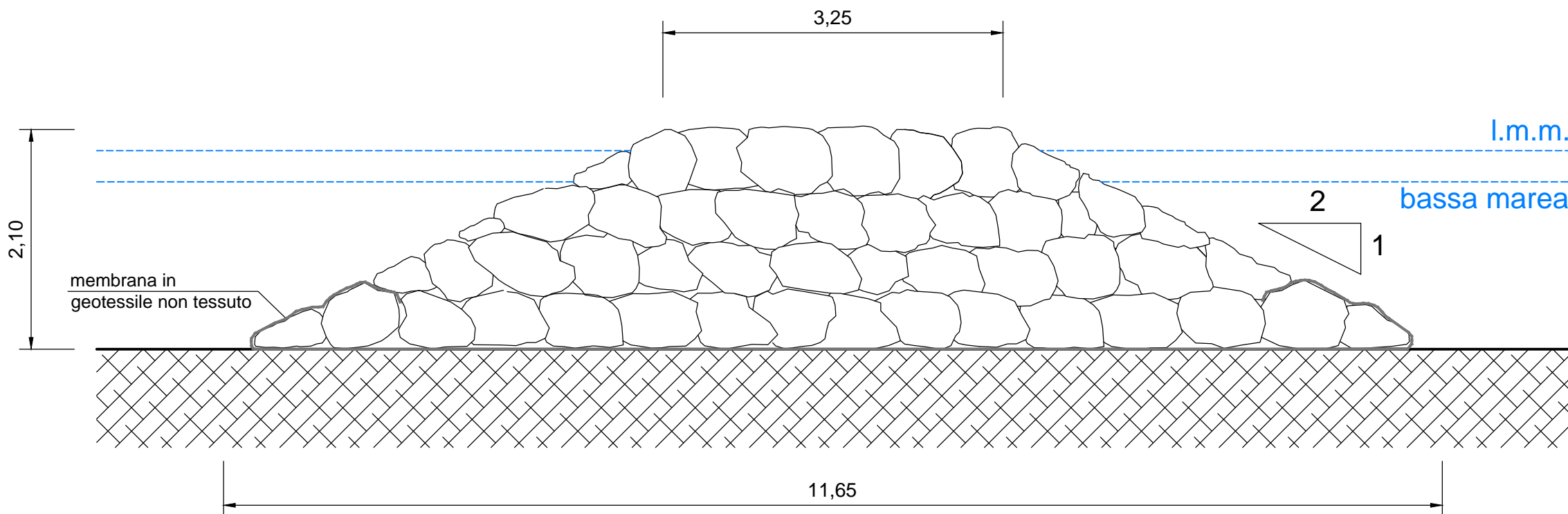
SEZ. A-A



SEZ. B-B



SEZ. C-C



SEZ. D-D

